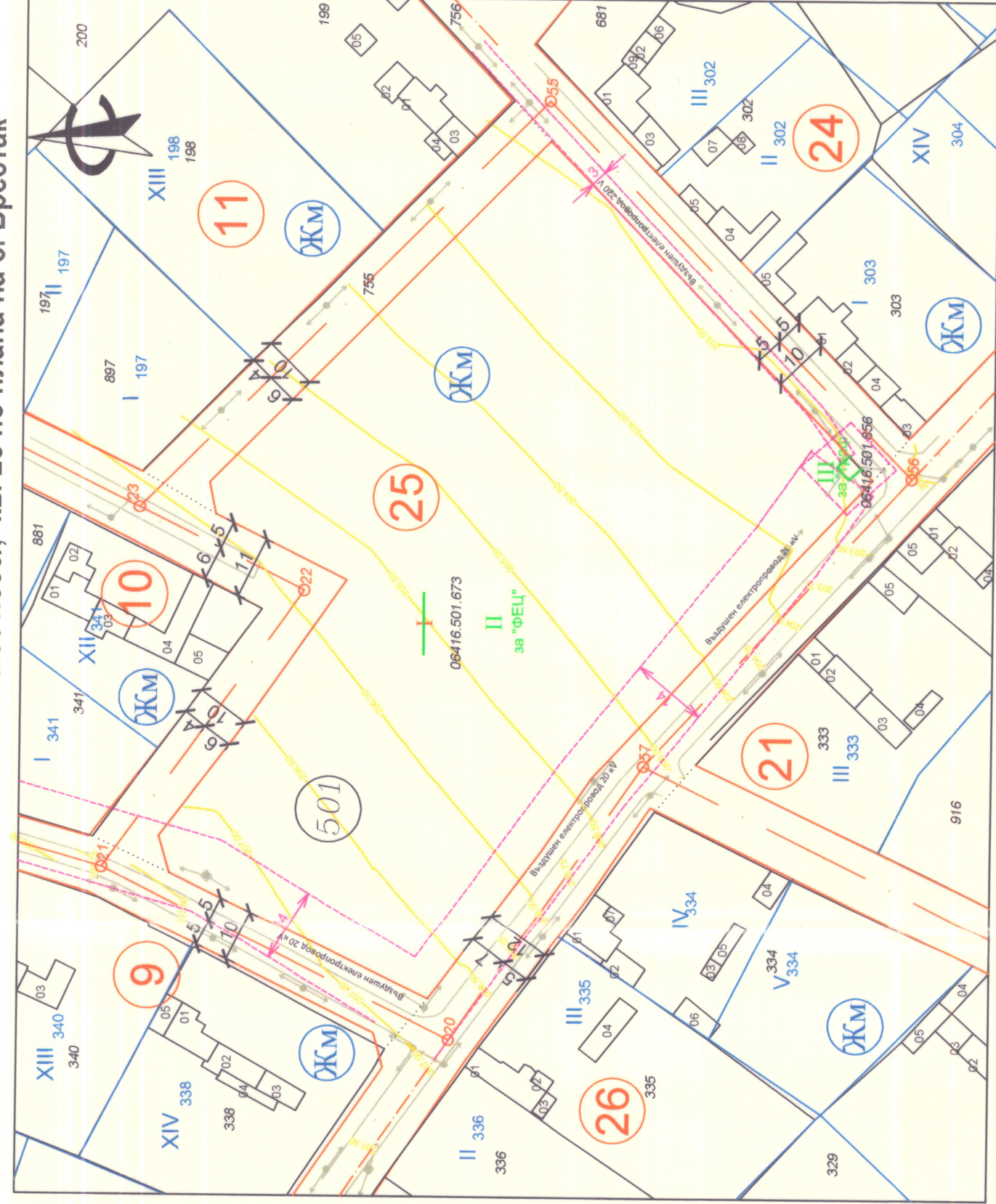
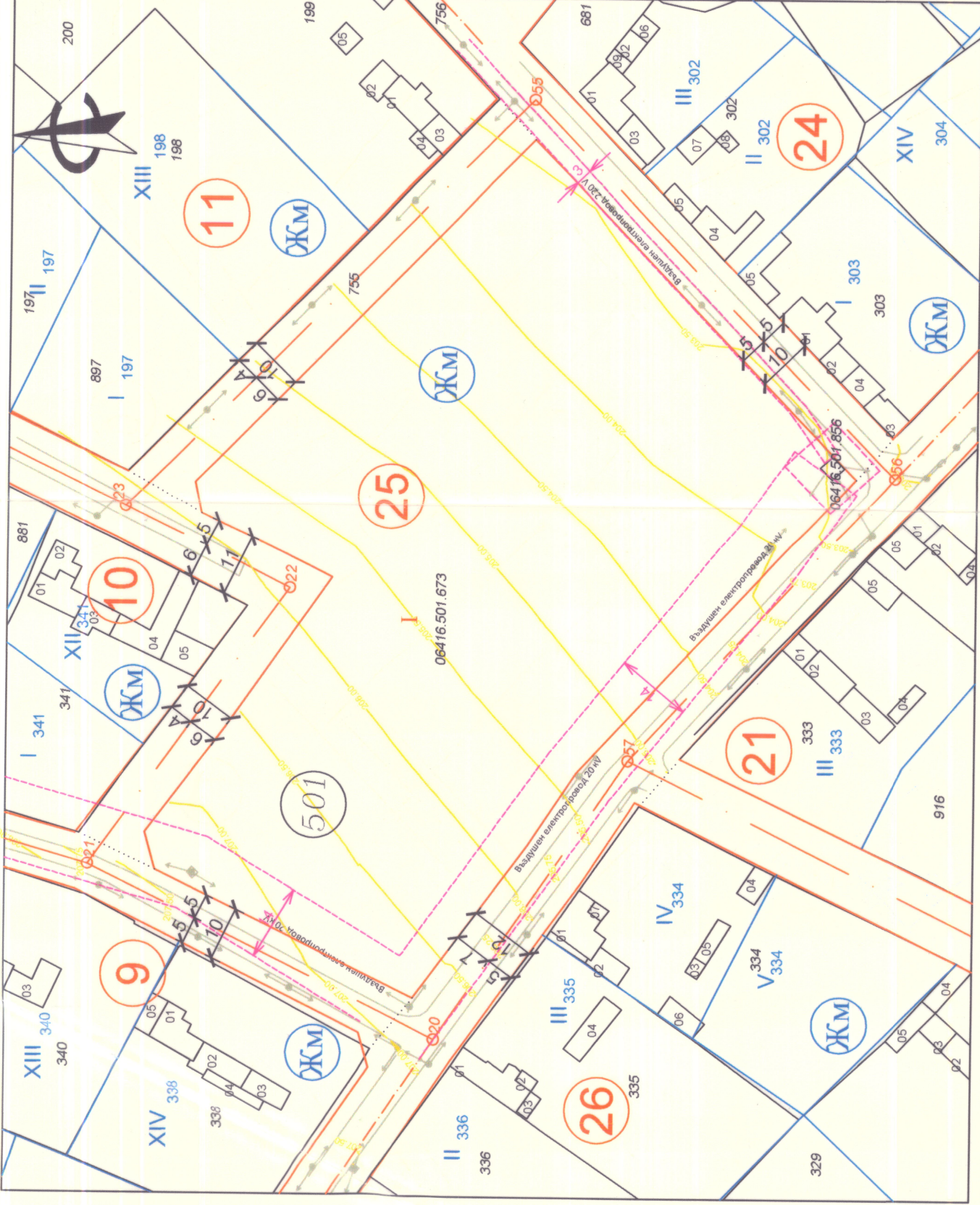


Извадка от действащи:

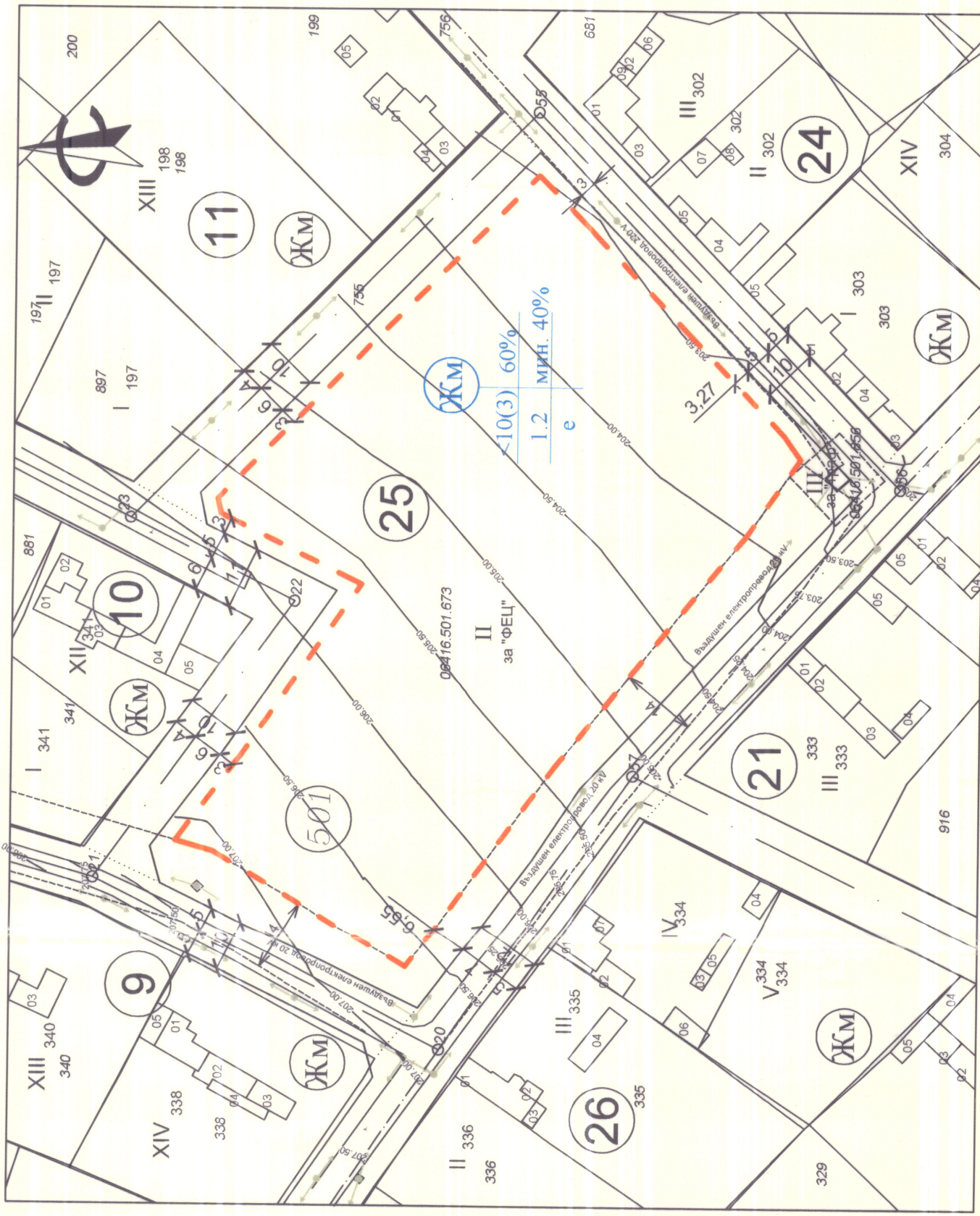
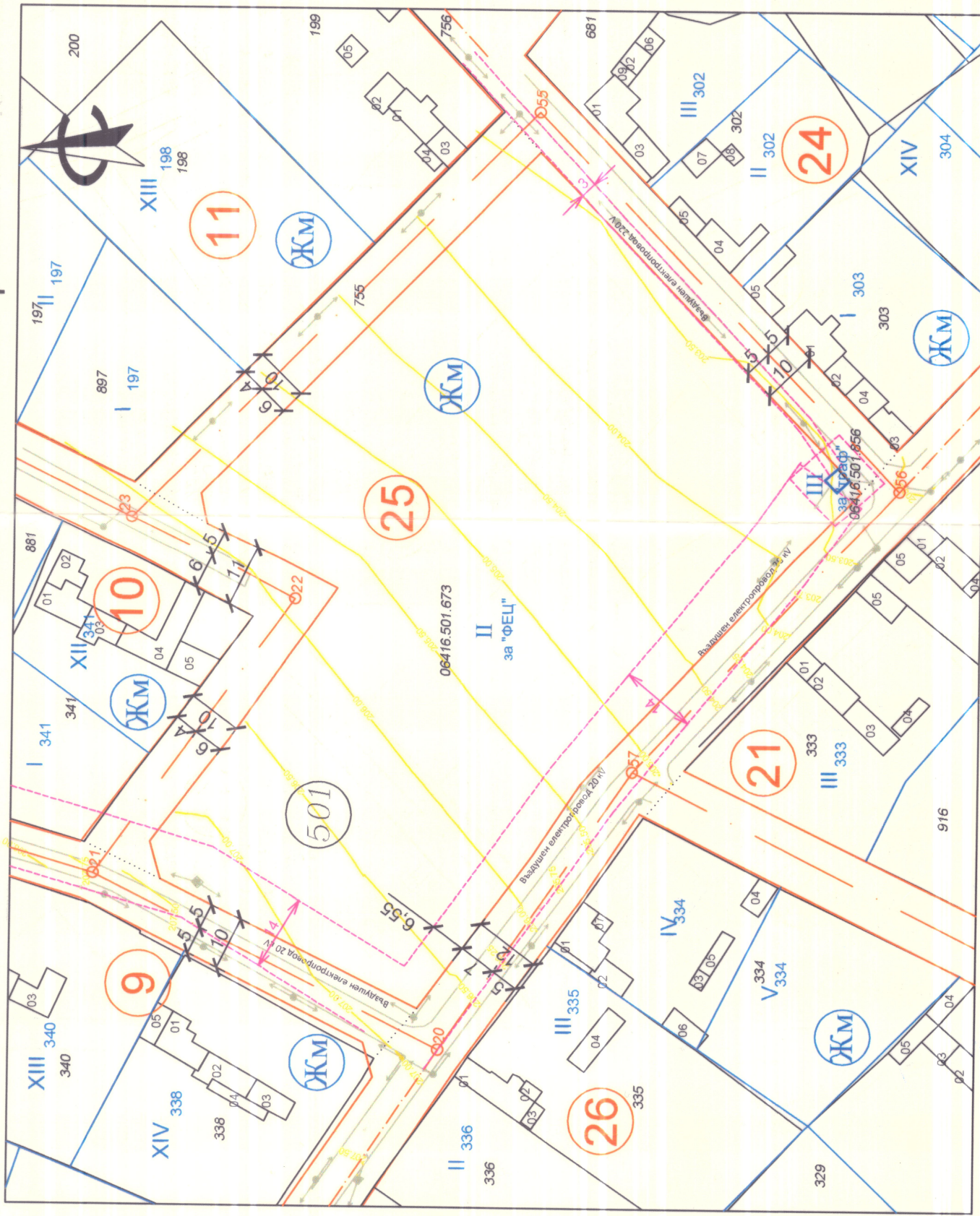
- Кадастрална карта на с. Брестак, одобрена със Заповед РД-18-1884/21.11.2018 г. на ИД на АГКК за урбанизираната територия;
- Кадастрален и регуляционен план на с. Брестак, одобрен със Заповед № 270 от 25.01.1973г.

Изменение на плана за регулация

на УПИ I, ЛПИ 06416.501.673 и ПИ 06416.501.856/ кв. 25 по плана на с. Брестак



План за регулация на УПИ II "за ФЕЦ", ЛПИ 06416.501.673/ и УПИ III "за трафопост" /ПИ 06416.501.856/ кв. 25 по плана на с. Брестак



Разносно б:

- 1. Разносно мит
- 2. Разносно на картата

I. ВИДОВЕ ЛИНИИ

- улични регуляционни линии
- вътрешни регуляционни линии
- бордюрни линии
- ограничителни линии на застрояване
- граница по кадастрална карта
- осови линии на улици
- сервитути линии на осъществяващи
- въздушни електропроводи

II. ИДЕНТИФИКАЦИЯ, НОМЕРИРАНЕ И ОБСЪЗНАЧАВАНЕ НА ОТРЕЖИАНЕ

- 1 номериране на квартали
- XII номериране на УПИ
- 995 номер на поземлен имот
- обозначаване на устройствена зона
- 10 номериране на кадастрален район
- 100 осова точка

Директор със Заповед № 25-1451/19.12.2020г.
на КНС за изменение на регуляционен план
всичко в срок до 12.01.2021г.

Номер на квартал	Номер на УПИ	Номер на поземлен имот	Площ на урегулиран поземлен имот /кв. м./	Устройствена зона	Поземлен имот с предназначение	Етажност (височина в м.)	Устройствени параметри	Начин на застрояване
25	II	06416.501.673	10 260	Жм	"за ФЕЦ"	3ет (10м)	Плътност на застрояване 60% К инт 1,2 Минимална озеленена площ 40%	Свободно - е Съразмерно в двата Свързано - к
25	III	06416.501.856	10	Тн	"за трафопост"	3ет (10м)	Плътност на застрояване 60% К инт 1,2 Минимална озеленена площ 40%	Свободно - е Съразмерно в двата Свързано - к

„ЕЛЕКТРОРАЗРЕДЕНИЕ СЕВЕР“ АД
Съставяне на устройствени планове и инфраструктурни проекти
Бюро за сечение 1 година: 052.63-40.84 е-mail: geodis@abv.bg
Сектор: III Изпълнение
Одобрено: Д. Димитров

"ГЕОАКСТ-ДАНИЛ СПАСОВ" ЕООД гр. Варна, ул. "Кирил Шиваров" 1, офис 2, тел. 052.63-40.84 е-mail: geodis@abv.bg		Изменение на ПУП- план за регулация и застрояване на УПИ I, кв. 25 /ПИ 06416.501.673 и ПИ 06416.501.856/ по плана на с. Брестак, общ. Варна, обл. Варна.	
ОБЕКТ	УПРАВИТЕЛ	ПРОЕКТАНТ	ВЪЗЛОЖИТЕЛ
	инж. ДАНИЛ СПАСОВ	арх. ИСКРА ИВАНОВА	"КИС - ЕКСТРЕС" ЕООД
			М 1:1000
			08.2023 г.